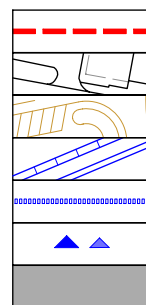



SLAVKOV



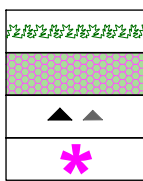
LEGENDA



hranice řešeného území
katastrální mapa
doplnění map podle P+R
návrhová kresba
šlapáky v trávě
vjezdy / vstupy - návrh
stávající objekty



parky
zeleň veřejná
vyhrazené areály
polosoukromý prostor bytových domů (předzahrádky)
stromy - stávající
stromy - návrh kácení
stromy navrhované



živý plot
půdopokryvné rostliny
vjezdy / vstupy - stávající
komunitní centrum



PROJEKT REGENERACE SÍDLIŠTĚ
HORNÍ SLAVKOV - etapa B
březen 2019

1:2 000

5. VEŘEJNÁ PROSTRANSTVÍ - ZELEN'

ARCHITEKTONICKÉ STUDIO HYSEK spol. s r. o.
www.studiohysek.cz / tel. 377 455 722

